Anlage 4

QP 1

M 1:100

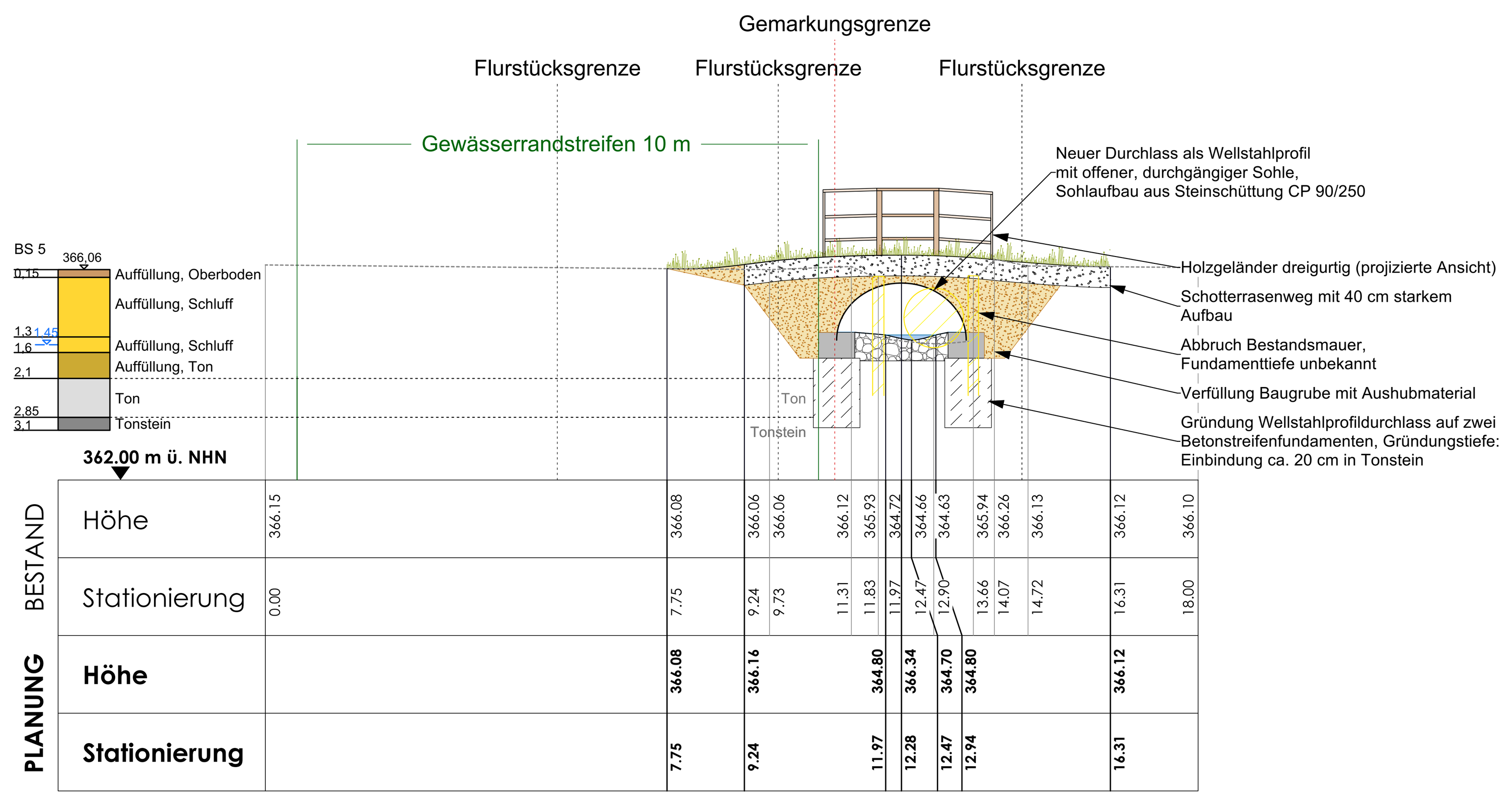

QP 3

M 1:100

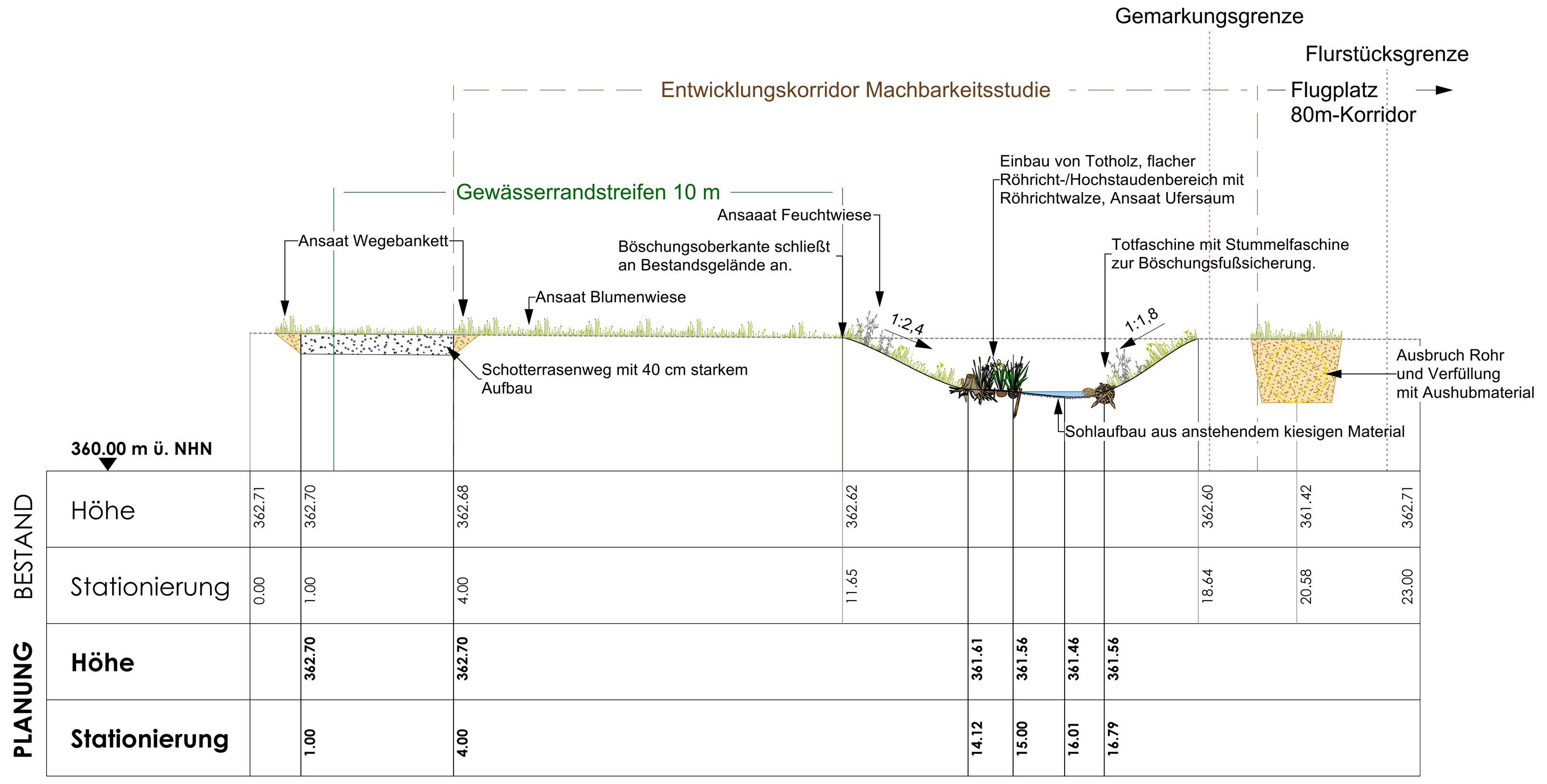

QP 5

M 1:100

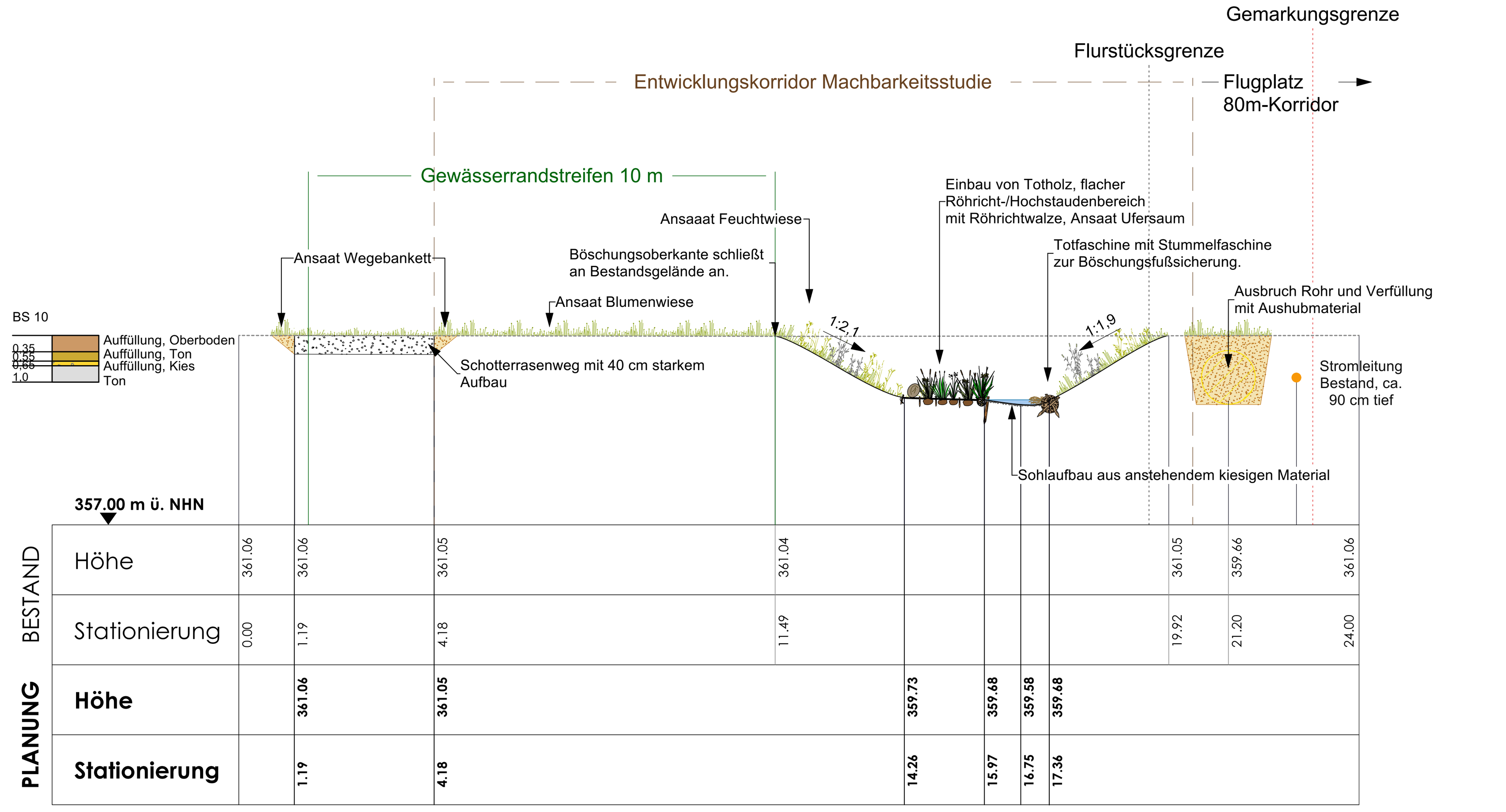

QP 7

M 1:100

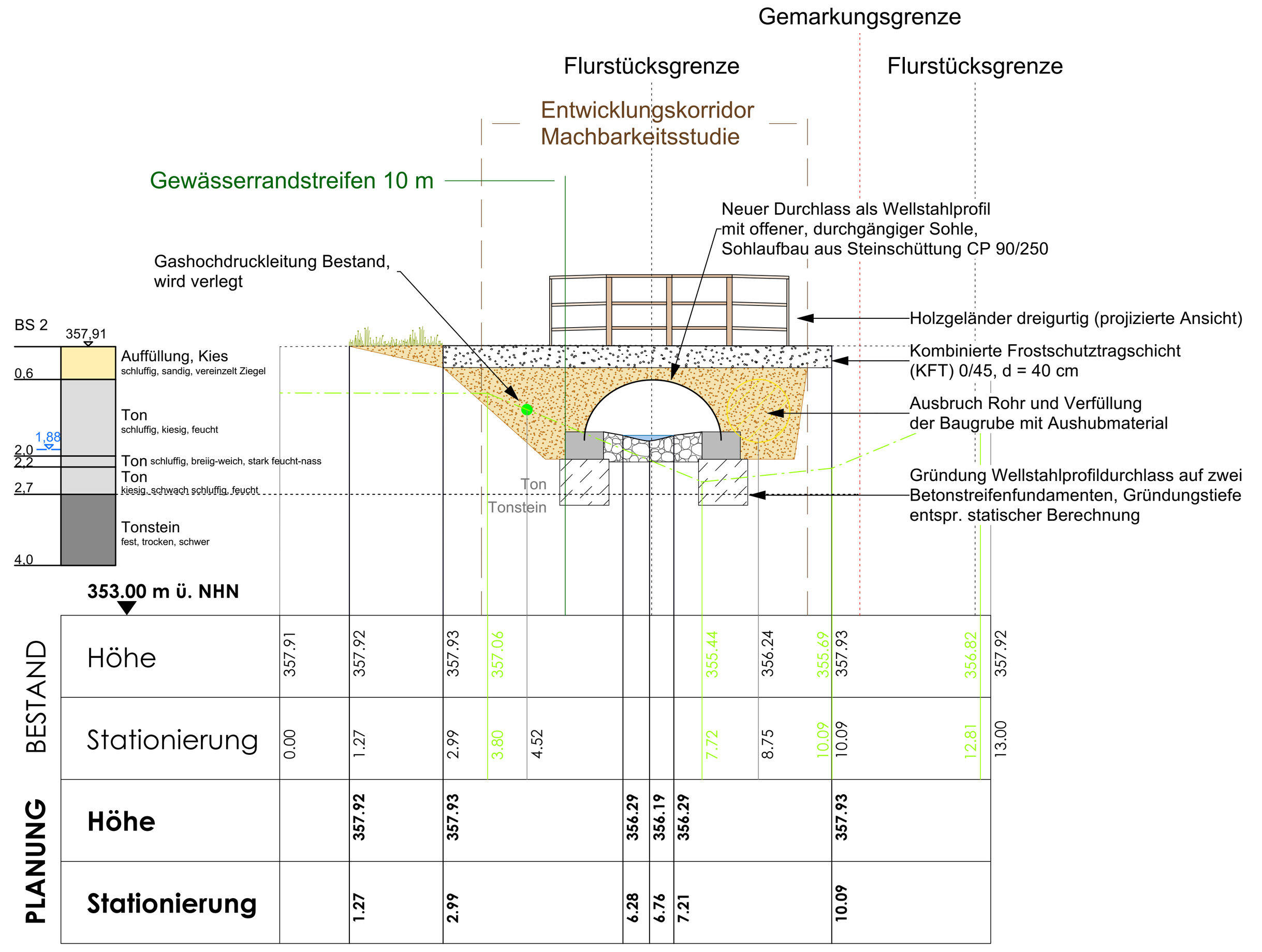

QP 2

M 1:100

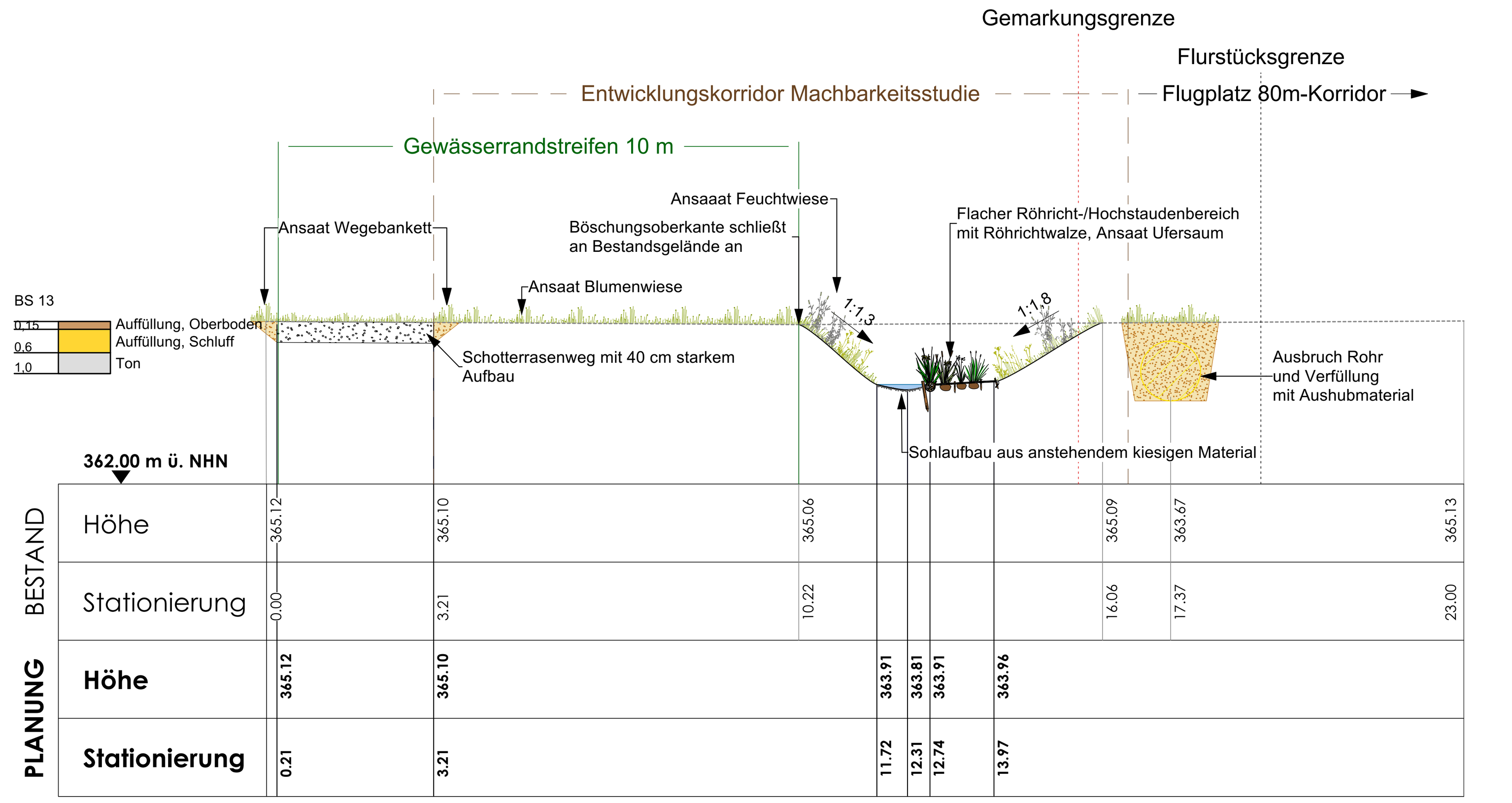

QP 4

M 1:100

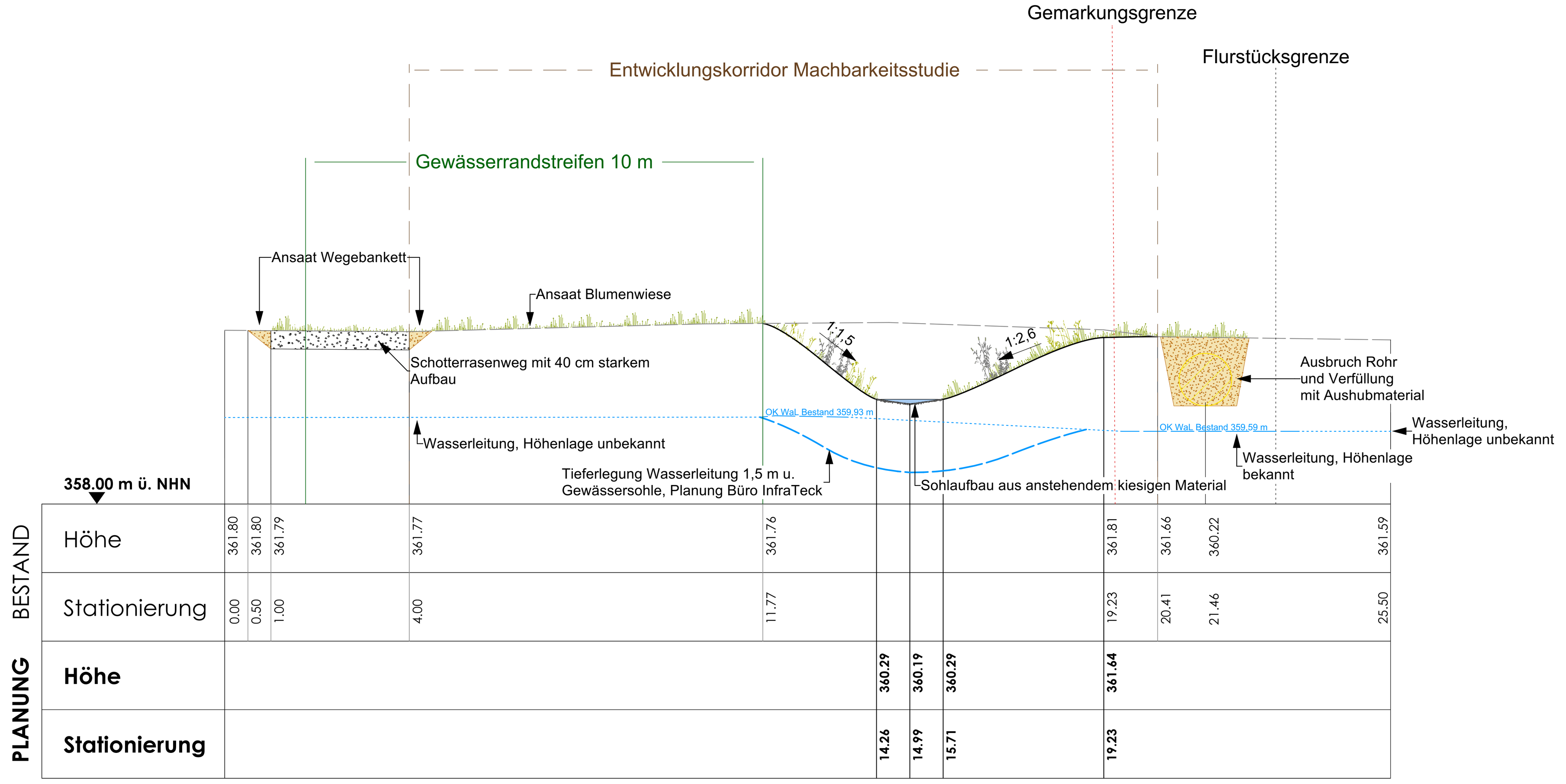

QP 6

M 1:100

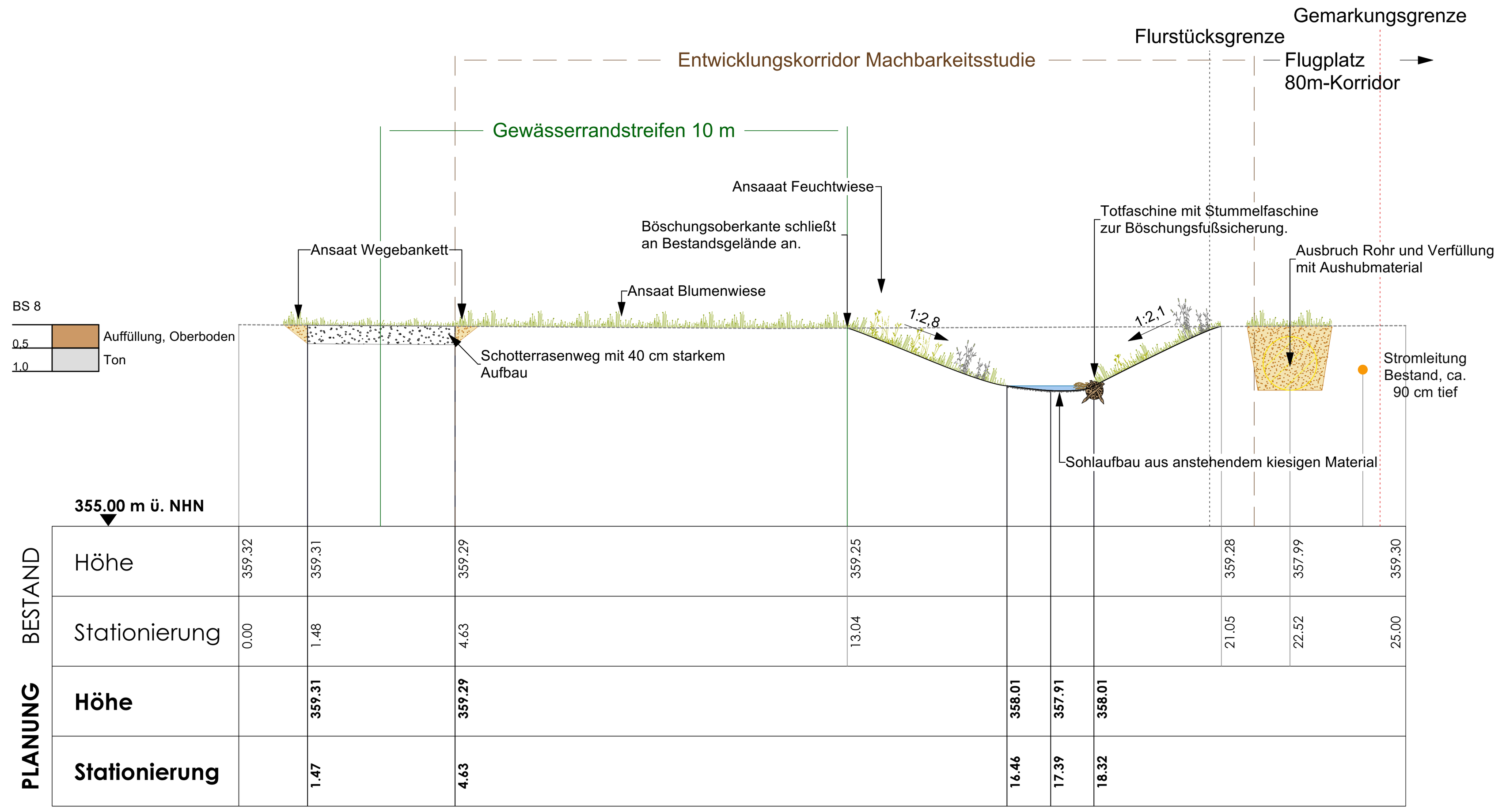

Bauvorhaben:

Renaturierung des Jauchertbachs auf Höhe Flugplatz Nabern

Gemeinde Dettingen u. T./Stadt Kirchheim u. T.

Gegenstand der Darstellung:

Genehmigungsplanung zum Wasserrechtsgesuch

Querprofile

Datum:	**18.11.2022**		
Bearbeiter:	**Dipl.-Hyd. H. Kappich**	**Gezeichnet:**	**V. Petnehazi, M.Sc.**
Plangröße:	**1270 x 550 mm**	**Plan-Nr.:**	**4.2.1**
Maßstab:	**1:100**	**Projekt-Nr.:**	**2006**

Antragsteller:

Bürgermeisteramt Dettingen unter Teck
Schulstraße 4
73265 Dettingen unter Teck

Tel.: 07021/5000-60
Fax: 07021/5000-39
E-Mail: www.dettingen-teck.de

Bauherr:

Gemeinde Dettingen unter Teck

Planung:

Geitz & Partner GbR
Freie Garten-/ Landschaftsarchitekten und Hydrologen
Geitz • Kusche • Kappich
Sigmaringer Straße 49
70567 Stuttgart - Möhringen

Tel.: 0711 / 217 491-0
Fax: 0711 / 217 491-49
E-Mail: info@geitz-partner.de

	Index/Datum:	Art der Änderung:
a		
b		
c		
d		
e		
f		

Der Planverfasser: Geitz & Partner GbR	**Der Antragsteller:** Gemeinde Dettingen u. Teck
Datum: 18.11.2022	**Datum:**
Dipl.-Hyd. Holger Kappich	Rainer Haußmann, Bürgermeister

Plangrundlage: Vermessung, Stand: 29.01.2020 und 02.11.2021
Bodenuntersuchungen von
GrundWerk GmbH & Co. KG, 09.2022

Lagebezugssystem: DHDN / GK 3 | **Höhensystem:** DHHN 12