Anlage 3

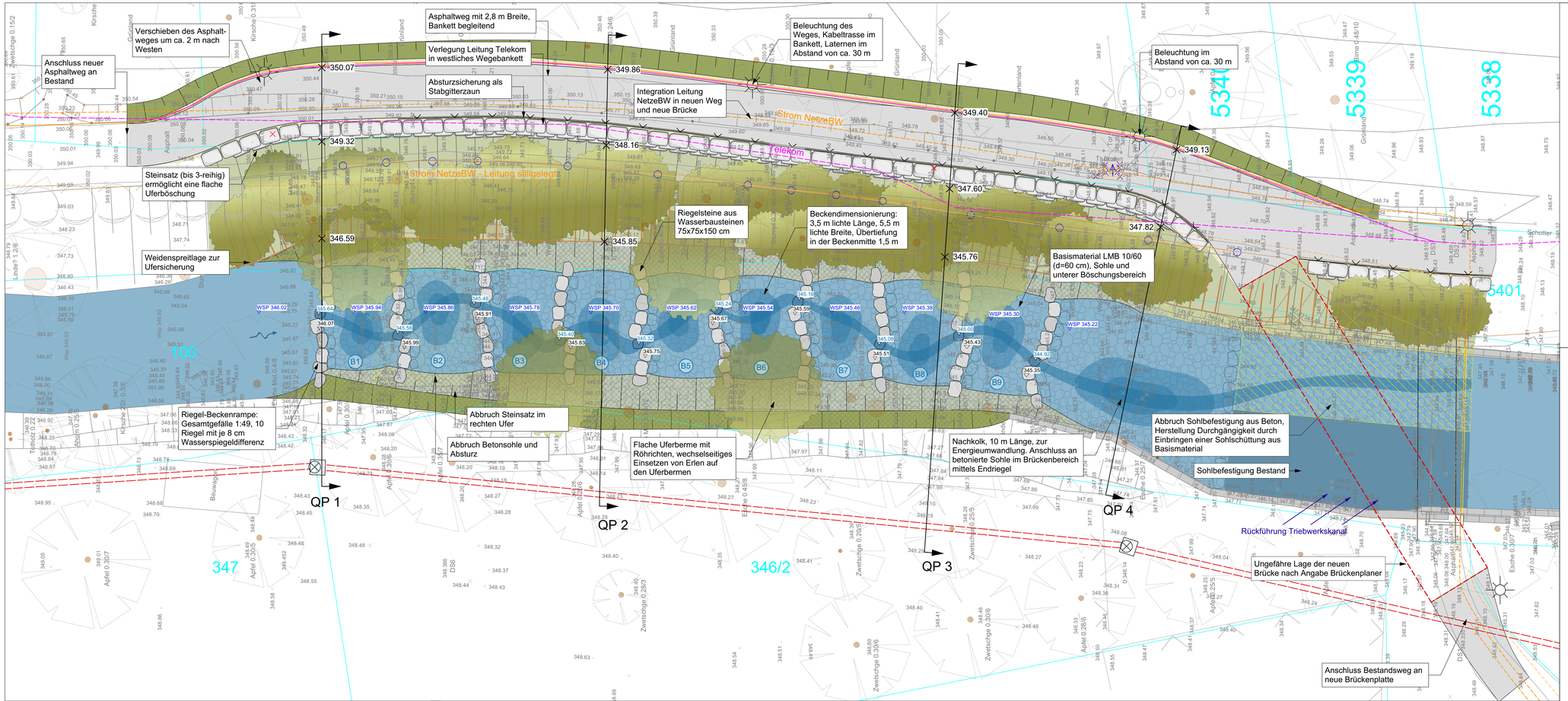

Beispiele für Riegel-Becken-Rampen

Gültsteiner Mühle, Raue Rampe.



Dettingen u. Teck, Rampe am Wehr Hummel/Berger.

LEGENDE

Planung

- Bach mit Niedrigwasserrinne
- Wassertiefen
- 270.35 × Höhe
- QP 1 Querprofil
- Bachböschung
- Abbruch
- Asphaltweg mit Bankett (2,80 m + 0,30 m)
- Stabgitterzaun
- Riegelstein/Sohlriegel mit Durchlassstein
- Durchlass-/Riegelstein mit Höhe OK Stein
- B1 Beckennummer
- Steinschüttung
- Röhrichtpflanzung
- Geotextil
- Spreitlage mit Gehölzaufwuchs
- Steinsatz
- Beleuchtung mit Kabeltrasse
- Bäume
- 270.35 × Höhe
- Böschung
- Laubbaum
- Mauer
- Geländer

Bestand

- Fließrichtung

Leitungen Bestand / Planung

- Kanal
- Strom
- Telekom

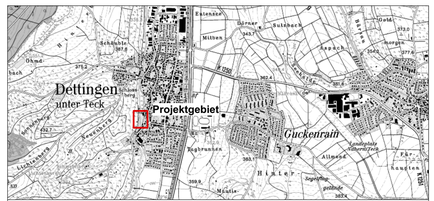

Herstellung der Durchgängigkeit der Lauter am Absturz Triebwerkskanal in Dettingen unter Teck

Auftraggeber:

Bürgermeisteramt Dettingen unter Teck
Schulstraße 4
73265 Dettingen unter Teck

Tel.: 07021/5000-60
Fax: 07021/5000-39
E-Mail: m.hack@dettingen-teck.de

Auftragnehmer:

Geitz & Partner GbR
Freie Garten-/ Landschaftsarchitekten und Hydrologen
Geitz • Kusche• Kappich
Sigmaringer Straße 49
70567 Stuttgart - Möhringen

Tel.: 0711 / 217 491-0
Fax: 0711 / 217 491-49
E-Mail: info@geitz-partner.de

Plantitel:

Vorentwurf

Lageplan

Bearbeiter:	Dipl.-Hyd. Holger Kappich, V. Petnehazi, M.Sc.	**Maßstab:**	1 : 100
Gezeichnet:	V. Petnehazi, M.Sc.	**Plannummer:**	2.1
Plangröße:	1030 x 480 mm	**Projektnummer:**	2111
Vermerke:	Vermessung: Messen+Planen, Stand: 02.06.18, ergänzend Messen+Planen, Stand 25.10.23, Leitungen gem. Abfrage Leitungsträger.	**Stuttgart, den**	29.11.2023
		Lagebezugssystem: GK 3	
		Höhensystem:	DHHN12